

Утверждена

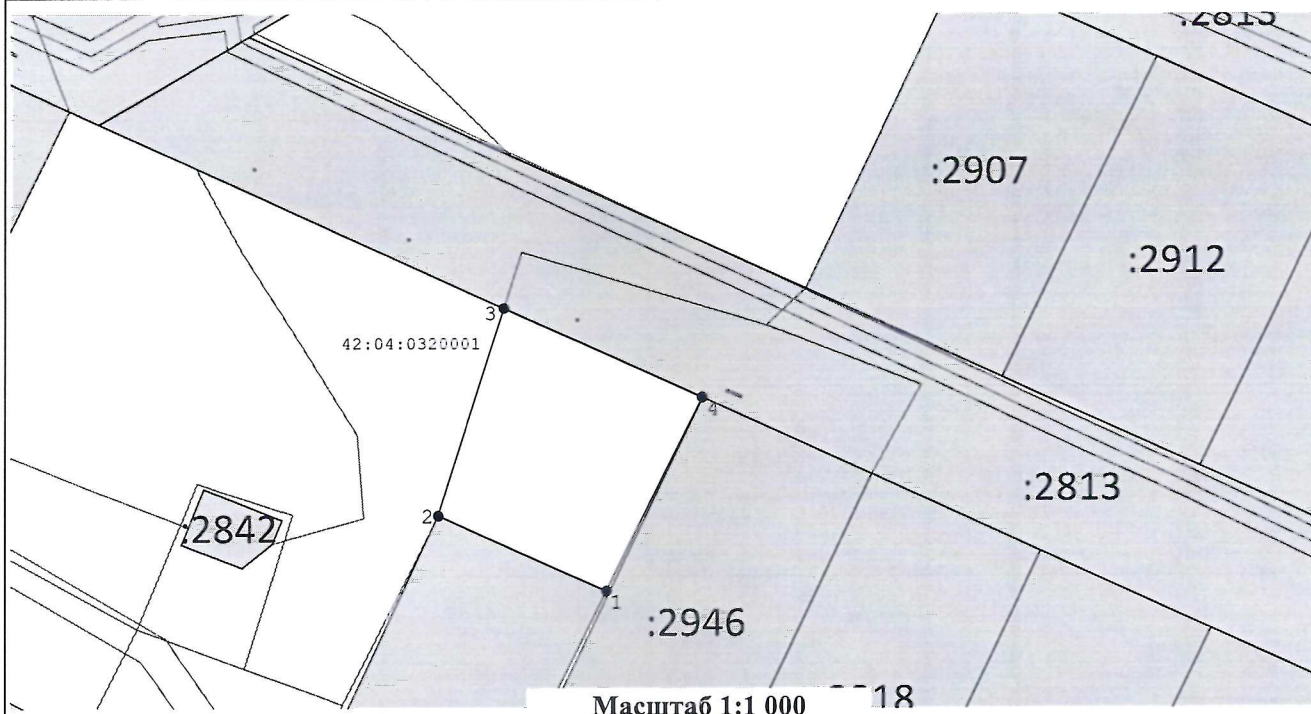
(наименование документа об утверждении, включая наименования органов государственной власти или органов местного самоуправления, принявших решение об утверждении схемы или подписавших соглашение о перераспределении земельных участков)

от _____ № _____




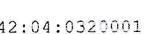

Схема расположения земельного участка или земельных участков на кадастровом плане территории

Система координат:

Условный номер земельного участка _____ <div>(указывается в случае, если предусматривается образование двух и более земельных участков)</div>							
Площадь земельного участка _____				839 _____ м ²			
(указывается проектная площадь образуемого земельного участка, вычисленная с использованием технологических и программных средств, в том числе размещенных на официальном сайте федерального органа исполнительной власти, уполномоченного Правительством Российской Федерации на осуществление государственного кадастрового учета, государственной регистрации прав, ведение Единого государственного реестра недвижимости и предоставление сведений, содержащихся в Едином государственном реестре недвижимости, в информационно-телекоммуникационной сети "Интернет" (далее - официальный сайт), с округлением до 1 квадратного метра. Указанное значение площади земельного участка может быть уточнено при проведении кадастровых работ не более чем на десять процентов)							
Обозначение характерных точек границ	Координаты			Обозначение характерных точек границ	Координаты		
	(указываются в случае подготовки схемы расположения земельного участка с использованием технологических и программных средств, в том числе размещенных на официальном сайте. Значения координат, полученные с использованием указанных технологических и программных средств, указываются с округлением до 0,01 метра)				(указываются в случае подготовки схемы расположения земельного участка с использованием технологических и программных средств, в том числе размещенных на официальном сайте. Значения координат, полученные с использованием указанных технологических и программных средств, указываются с округлением до 0,01 метра)		
	X		Y		X		Y
1		611 398,16	1 335 556,68	4		611 425,44	1 335 569,73
2		611 408,70	1 335 533,57	1		611 398,16	1 335 556,68
3		611 438,07	1 335 542,61				



Условные обозначения:

-  - Граница образуемого земельного участка с разрешенным видом использования земельного участка : Для индивидуального жилищного строительства по адресу: Кемеровская область-Кузбасс, Кемеровский муниципальный округ
-  - Изображение границы учтенных земельных участков
-  - Обозначение учтенного земельного участка
-  - Обозначение кадастрового квартала
-  - Граница ЗОУИТ